BOSQUE METROPOLITANO
PROYECTOS

Lote 3
EL ANILLO VERDE DEL SURESTE

ANILLO VERDE VALDECARROS

El ámbito del Anteproyecto Forestal Anillo Verde de Valdecarros está formado por las zonas verdes que bordean el desarrollo de Valdecarros por el sur, también incluye las zonas verdes del arroyo de Valdeculebra por el este y de Los Cantiles del Manzanares por el sur.

El objetivo principal de la propuesta es contribuir a la desfragmentación territorial y reforzar la conectividad ecológica y funcional, caminable y ciclable, creando un borde vegetalizado con una relación permeable con la zona edificada, potenciando elementos de interés patrimonial, natural y cultural como Los Cantiles del Manzanares y poner en valor el corredor ecológico del arroyo de Valdeculebra.

Se plantean actuaciones para consolidar, mejorar y potenciar elementos de interés mediante una red de caminos respetuosa, plantaciones adecuadas, la delimitación de rutas y señalización de áreas accesibles y no accesibles. Estas actuaciones se concretan, entre otras, en la preservación de la geomorfología y geología, la puesta en valor del arroyo de Valdeculebra, la protección de las escorrentías y barrancos que drenan los Cantiles del Manzanares y de la vegetación gipsícola presente en el ámbito, así como de elementos incluidos en el Área de Protección Geológica Ribera del Manzanares y la red de trincheras y otros elementos vinculados a la Guerra civil.

Se da continuidad y conexión interna entre piezas del Bosque, resolviendo la fragmentación causada por las infraestructuras, mejorando la continuidad ecológica de la infraestructura verde. Esto se logra mediante la modificación de la vía de borde para su tratamiento como Avenida Forestal, la creación de corredores urbanos que garanticen la penetración de la infraestructura verde en la trama urbana y mediante la mejora de los conectores y ecoconectores existentes.

El tratamiento forestal se define en función de las orientaciones, pendientes y soleamiento, con especial atención a la vegetación gipsícola presente en el ámbito, evitando actuaciones que la alteren y fomentando su protección. Se complementa con estrategias forestales de restauración, mejora o enriquecimiento de los parajes naturales combinadas con la introducción de áreas periurbanas y de proximidad en los bordes del desarrollo.



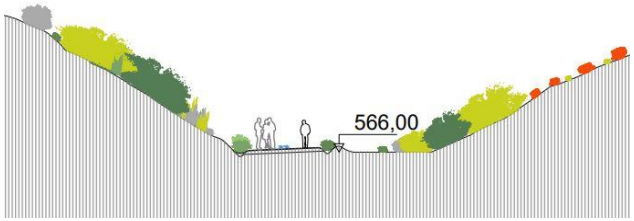

detalle 2 - Vía pecuaria - escala 1:300