



- A - ESPACIOS VERDES EXISTENTES Y ZONAS PROTEGIDAS
- C - INFRAESTRUCTURAS Y OTRAS REDES NO TRANSFORMABLES
- F - ZONAS VERDES INDICATIVAS EN SUELO URBANIZABLE SIN PLANEAMIENTO
- G - OTROS USOS EN SUELO URBANIZABLE SIN PLANEAMIENTO

ANEXO III
**ZONIFICACIÓN de
UNIDADES DE ANÁLISIS**

UA.16.05
El Encinar de Los Reyes



- A - ESPACIOS VERDES EXISTENTES Y ZONAS PROTEGIDAS
- B - ZONAS VERDES CALIFICADAS PENDIENTES DE EJECUCIÓN O MEJORA
- C - INFRAESTRUCTURAS Y OTRAS REDES NO TRANSFORMABLES
- D - INFRAESTRUCTURAS Y OTRAS REDES SUSCEPTIBLES DE TRANSFORMACIÓN A ZONA VERDE
- F - ZONAS VERDES INDICATIVAS EN SUELO URBANIZABLE SIN PLANEAMIENTO
- G - OTROS USOS EN SUELO URBANIZABLE SIN PLANEAMIENTO

ANEXO III
**ZONIFICACIÓN de
UNIDADES DE ANÁLISIS**

UA.19.01
Cuña Verde Vicálvaro



- A - ESPACIOS VERDES EXISTENTES Y ZONAS PROTEGIDAS
- B - ZONAS VERDES CALIFICADAS PENDIENTES DE EJECUCIÓN O MEJORA
- C - INFRAESTRUCTURAS Y OTRAS REDES NO TRANSFORMABLES
- D - INFRAESTRUCTURAS Y OTRAS REDES SUSCEPTIBLES DE TRANSFORMACIÓN A ZONA VERDE
- E - SUELO LUCRATIVO, VIARIO Y DOTACIONAL SIN URBANIZAR

ANEXO III
**ZONIFICACIÓN de
UNIDADES DE ANÁLISIS**

UA.19.02
Cerro Almodóvar







- A - ESPACIOS VERDES EXISTENTES Y ZONAS PROTEGIDAS
- B - ZONAS VERDES CALIFICADAS PENDIENTES DE EJECUCIÓN O MEJORA
- C - INFRAESTRUCTURAS Y OTRAS REDES NO TRANSFORMABLES
- D - INFRAESTRUCTURAS Y OTRAS REDES SUSCEPTIBLES DE TRANSFORMACIÓN A ZONA VERDE
- F - ZONAS VERDES INDICATIVAS EN SUELO URBANIZABLE SIN PLANEAMIENTO
- G - OTROS USOS EN SUELO URBANIZABLE SIN PLANEAMIENTO

ANEXO III
ZONIFICACIÓN de UNIDADES DE ANÁLISIS

UA.20.01
Nueva Centralidad del Este



-  B - ZONAS VERDES CALIFICADAS PENDIENTES DE EJECUCIÓN O MEJORA
-  C - INFRAESTRUCTURAS Y OTRAS REDES NO TRANSFORMABLES
-  H - ACTIVIDADES EXISTENTES EN SUELO NO URBANIZABLE
-  I - SUELO NO URBANIZABLE VACANTE

ANEXO III
**ZONIFICACIÓN de
UNIDADES DE ANÁLISIS**

UA.21.01
Recuperación Arroyo de Rejas



- B - ZONAS VERDES CALIFICADAS PENDIENTES DE EJECUCIÓN O MEJORA
- C - INFRAESTRUCTURAS Y OTRAS REDES NO TRANSFORMABLES
- D - INFRAESTRUCTURAS Y OTRAS REDES SUSCEPTIBLES DE TRANSFORMACIÓN A ZONA VERDE
- H - ACTIVIDADES EXISTENTES EN SUELO NO URBANIZABLE
- I - SUELO NO URBANIZABLE VACANTE

ANEXO III
**ZONIFICACIÓN de
 UNIDADES DE ANÁLISIS**

UA.21.02
 Norte Ensanche de Barajas